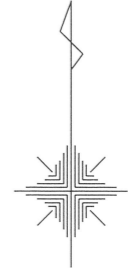


岡崎市青木町



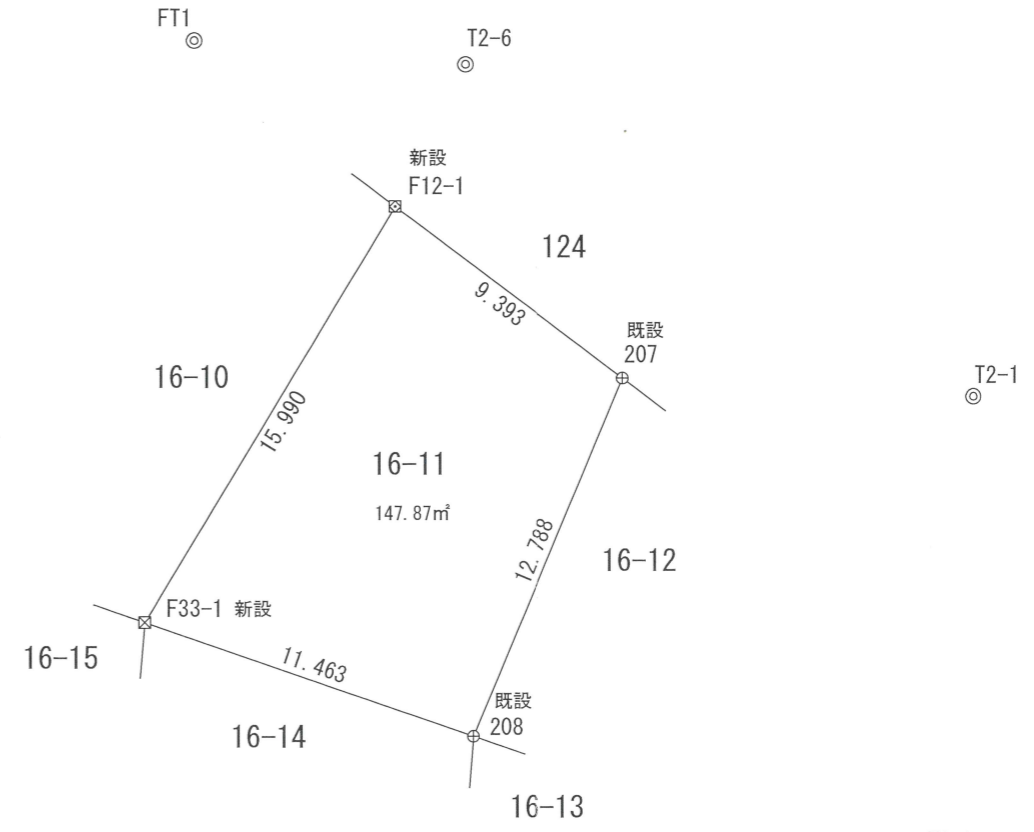
座標求積表

地番	16-11		
測点	X _n	Y _n	(X _{n+1} - X _{n-1})Y _n
207	-111567.616	194.996	3394.880360
F12-1	-111561.997	187.468	-1512.679292
F33-1	-111575.685	179.202	-3119.906820
208	-111579.407	190.044	1533.465036
登記面積 147.72m ²	倍面積	295.759284	
	面積	147.8796420	
	地積	147.87 m ²	

測地系	世界測地系(測地成果2011)
座標系	Ⅶ系
測量年月日	令和6年7月18日

座標一覧表

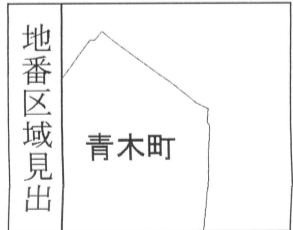
測点名	X座標	Y座標
20A25	-111643.501	91.681
2A044	-111540.888	207.237
2A045	-111584.564	90.293
2A049	-111592.737	340.274
T1	-111596.390	158.532
T2	-111599.919	209.096
T2-1	-111568.211	206.610
T2-2	-111583.481	204.714
T2-3	-111584.436	204.670
T2-4	-111595.177	189.025
T2-5	-111594.176	178.051
T2-6	-111557.334	189.786
FT1	-111556.578	180.848



杭の種類

□	石	杭
田	コンクリート	杭
⊠	プラスチック	杭
⊞	金	属
⊕	鉄	標
⊖	刻	印
○	木	杭
▽	現	況
○	計	算
◎	引	照

図面作成日	令和6年8月19日	座標系	世界測地系
所在	岡崎市青木町16番11		
図面名称	境界確定図	縮尺	1/250
作成者	岡崎市二軒屋町1丁目8番地2 土地家屋調査士 小野 清孝 職印		



請求部	所在	岡崎市青木町				地番	16番11			
出力縮尺	1/500	精度区分		座標系番号又は記号	VII	分類	地図に準ずる図面 (街区成果B)		種類	街区基本調査成果図
作成年月日	平成23年3月			備付年月日 (原図)		補記事項				